



ROMÂNIA
JUDEȚUL BISTRIȚA-NĂSĂUD
COMUNA ROMULI
CONSILIUL LOCAL
427250 Romuli 363, județul Bistrița-Năsăud

Tel./fax: 0263/383010
www.primariaromuli.ro
e-mail:primariaromuli@yahoo.com

HOTĂRÂRE

privind atestarea Inventarului bunurilor care alcătuiesc domeniului public al comunei Romuli, județul Bistrița-Năsăud

Consiliul local Romuli s-a întrunit în ședință ordinară în data de 19.04.2022 conform prevederilor art. 133 alin.(1) lit."a", art. 134 alin.(1) lit."a", alin.(3) lit. „a”, alin.(5), art. 135, din Ordonanța de Urgență a Guvernului României nr. 57/2019 privind Codul administrativ în prezența a 10 consilieri

Având în vedere:

- Referatul de aprobare al primarului comunei Romuli înregistrat sub nr. 586 din 13.04.2022;
- Raportul de specialitate secretarului general al comunei Romuli cu nr. 584 din 13.04.2022;
- Proiectul de hotărâre inițiat de primarul comunei Romuli înregistrat sub nr. 586 din 13.04.2022;
- Declarația pe propria răspundere a secretarului general al comunei Romuli conform art.289 alin.(6) lit.b privind Codul administrativ, cu modificările și completările ulterioare înregistrată sub nr. 585 din 13.04.2022;
- Anunțul Dezbatere publică nr. 425 din 09.03.2022 privind atestarea Inventarului bunurilor care alcătuiesc domeniului public al comunei Romuli, județul Bistrița-Năsăud;
- Procesul verbal de constatare a rezultatelor afișării proiectului de hotărâre nr.557 din 05.04.2022;
- Procesul verbal al comisiei speciale pentru întocmirea inventarului bunurilor care alcătuiesc domeniul public al comunei Romuli, constituită în baza Dispoziției primarului comunei Romuli, nr.72 din 23.06.2020, înregistrat sub nr.690 din data de 20.05.2021;
- Adresa OCPI Bistrița-Năsăud Nr. 1355 din 18.04.2022 privind situația cadastrală a drumurilor-uliță aparținând domeniului public al Comunei Romuli;
- prevederile Hotărârii Consiliului Local al comunei Romuli nr.20 din 30.09.1999, privind însușirea inventarului bunurilor care aparțin domeniului public al comunei Romuli, cu modificările și completările ulterioare;

- prevederile Anexei nr.41 „Inventarul bunurilor care aparțin domeniului public al comunei Romuli” la Hotărârea Guvernului României nr.905/2002, privind atestarea domeniului public al județului Bistrița-Năsăud, precum și a municipiilor, orașelor și comunelor din județul Bistrița-Năsăud cu modificările și completările ulterioare”

- Avizul nr. 21 din 19.04.2022 al Comisiei pentru Activități Economico-financiare, Muncă și Protecție Socială, Juridică și de Disciplină a Consiliului Local Romuli înregistrat la nr. 611 din 19.04.2022;

- Avizul favorabil nr. 9 din 19.04.2022 al Comisiei pentru Agricultură, Silvicultură, Amenajarea Teritoriului și Urbanism, Protecția Mediului și Turism înregistrat sub nr. 615 din 19.04.2022;

- Raportul nr. 621 din 19.04.2022 al serviciului financiar-contabil al Consiliului Local Romuli;

- Avizul de legalitate al secretarului nr.622 din 19.04.2022;

În conformitate cu :

- prevederile Ordonanței Guvernului nr.43/1997, privind regimul drumurilor, republicată, cu modificările și completările ulterioare ;

- prevederile art. 8 alin.(1) lit. „a” și „b” și alin.(2) din Ordonanța Guvernului nr. 43/1997 privind regimul juridic al drumurilor, republicată, modificările și completările ulterioare;

- prevederile dispozițiilor art. 289 din Ordonanța de Urgență a Guvernului României nr. 57/2019 privind Codul administrativ, cu modificările și completările ulterioare, cu privire la inventarierea bunurilor din domeniul public al unităților administrative-teritoriale și ale art. 357 cu privire la inventarierea bunurilor din domeniul privat al unităților administrative-teritoriale, coroborate cu art 607 din acest act normativ ;

- prevederile art.5 alin.(1) și alin.(3), art 6 alin.(1) și alin.(4) din Hotărârea Guvernului României nr. 392/2020 privind aprobarea Normelor tehnice pentru întocmirea inventarului bunurilor care alcătuiesc domeniul public și privat al comunelor, al orașelor, al municipiilor și al județelor;

In temeiul art.129 alin.1, alin.2 lit.c art.139 alin. 1 si 3 lit.g art.196 alin. 1 lit.a din Ordonanța de urgență a Guvernului nr.57/2019 privind Codul administrativ,cu modificările și completările ulterioare.

HOTĂRĂȘTE:

Art.1. Inventarul bunurilor care alcătuiesc domeniul public al comunei Romuli înșușit prin Hotărârea Consiliului Local nr.20/1999, cu modificările și completările

ulterioare și atestat în Anexa nr.41 la Hotărârea Guvernului nr.905/2002 privind atestarea domeniului public al județului Bistrița-Năsăud, precum și a municipiilor, orașelor și comunelor din județul Bistrița-Năsăud, cu modificările și completările ulterioare, se modifica după cum urmează:

a) *la secțiunea I „Bunuri imobile” se modifică următoarele poziții:*

- la poziția nr. 20- coloana 1 „Codul de clasificare” va avea următorul cuprins:”1.3.7.2”; coloana 2 „Denumirea bunului” va avea următorul cuprins:” **Strada Valea Cioatelor** ”; coloana 3 „Elemente de identificare” va avea următorul cuprins:” Comuna Romuli, sat Romuli;0+000-0+190,5 km; lungime totală de 0,1905 km; suprafața totală de 967,00 mp, din care 967,00 mp intravilan; cu îmbrăcăminte asfaltică, de la km 0+000-0+190,5; Nr cadastral : 25310”; coloana 4 „Anul dobândirii și/sau dării în folosință” va avea următorul cuprins :”anul dobândirii 2021;”; coloana 5 „Valoarea de inventar” va avea următorul cuprins : ”Valoare totală **91 mii lei** ”; coloana 6 „Situația juridică actuală” va avea următorul cuprins; ” art.8 alin.(1) din Ordonanța Guvernului nr.43/1997; Proces verbal de recepție la terminarea lucrărilor nr.191 din 05.02.2021; CF nr. 25310, Comuna Romuli”.

- la poziția nr. 21- coloana 1„Codul de clasificare” va avea următorul cuprins:”1.3.7.2”; coloana 2 „Denumirea bunului” va avea următorul cuprins:” **Strada Peste Vale** ”; coloana 3 „Elemente de identificare” va avea următorul cuprins: ” Comuna Romuli, sat Romuli;0+000-0+443 km; lungime totală de 0,443 km, suprafața totală de 4.050 mp, din care 4.050 mp intravilan; cu îmbrăcăminte asfaltică, din care :Tronson I,în suprafață de 340,20 mp de la km 0+000până la km 0+081 nr.cadastral 25311; Tronson II în suprafață de 2.033,05 mp de la km 0+081 până la km 0+443; km 0+000-0+443; Nr cadastral : 25311, 25326 ”; coloana 4 „Anul dobândirii și/sau dării în folosință” va avea următorul cuprins :”anul dobândirii 2021”; coloana 5„Valoarea de inventar”va avea următorul cuprins :” Valoare totală **1.161 mii lei** ”;coloana 6„Situația juridică actuală” va avea următorul cuprins : ” art.8 alin.(1) din Ordonanța Guvernului nr.43/1997; Proces verbal de recepție la terminarea lucrărilor nr.191 din 05.02.2021; CF nr. 25311, 25326, Comuna Romuli”.

- la poziția 22 - coloana 1„Codul de clasificare” va avea următorul cuprins:”1.3.7.2”; coloana 2 „Denumirea bunului” va avea următorul cuprins:” **Strada Gării**”; coloana 3 „Elemente de identificare” va avea următorul cuprins: ” Comuna Romuli, sat Romuli;0+000-0+313,5 km; lungime totală de 0,313,5km, suprafața totală de 1.760 mp, din care 1.760 mp intravilan; km 0+000-0+313,5; Nr cadastral : 25312 ”; coloana 4 „Anul dobândirii și/sau dării în folosință” va avea următorul cuprins :”anul

dobândirii 2021”; coloana 5 „Valoarea de inventar” va avea următorul cuprins : ”Valoare totală **206 mii lei** ” ; coloana 6 „Situția juridică actuală” va avea următorul cuprins : ” - art.8 alin.(1) din Ordonanța Guvernului nr.43/1997; Proces verbal de recepție la terminarea lucrărilor nr.191 din 05.02.2021; CF nr. 25312, Comuna Romuli”.

- la poziția 24- coloana 1 „Codul de clasificare” va avea următorul cuprins:”1.3.7.2”; coloana 2 „Denumirea bunului” va avea următorul cuprins:” **Strada Valea Frasinului**”; coloana 3 „Elemente de identificare” va avea următorul cuprins; ” Comuna Romuli, sat Romuli;0+000-0+1.145 km; lungime totală de 1,145 km ; suprafața totală de 6.765 mp, din care 6.765 mp intravilan; cu îmbrăcăminte asfaltică, din care:Tronson I, în suprafață de 1.245,80 mp de la km 0+000 până la km 0+285, nr.cadastral 25318; Tronson II în suprafață de 360 mp, de la km 0+285 până la km 0+375 nr.cadastral 25333; Tronson III în suprafață de 3.305,60 mp, de la km 0+375 până la km 1+000 nr. cadastral 25314; Tronson IV în suprafață de 810,90 mp, de la km 1+000 până la km 1+145 nr. cadastral 25329; km 0+000-1+145; Nr cadastral : 25318, 25333, 25314, 25329”; coloana 4 „Anul dobândirii și/sau dării în folosință” va avea următorul cuprins : ”anul dobândirii 2021”; coloana 5 „Valoarea de inventar” va avea următorul cuprins : ”Valoare totală **1.348 mii lei**”; coloana 6 „Situția juridică actuală” va avea următorul cuprins : ” art.8 alin.(1) din Ordonanța Guvernului nr.43/1997; Proces –verbal de recepție la terminarea lucrărilor nr.191 din 05.02.2021;CF nr. 25318, CF nr. 25333, CF nr. 25314, CF nr. 25329, Comuna Romuli ”.

b) la secțiunea I „Bunuri imobile” se renumerotează pozițiile nr. 48-63, care devin pozițiile nr. 47-62.

c) la secțiunea I „Bunuri imobile”, după poziția nr. 62 se introduc 16 noi poziții, pozițiile nr. 63-78, conform Anexei 1 care face parte integrată din prezenta hotărâre.

d) după secțiunea I „Bunuri imobile”se introduce o nouă secțiune, secțiunea II „Bunuri mobile” în cadrul căreia poziția nr. 47 „Fond de carte” se renumerotează și devine poziția nr. 1 „Fond de carte”.

Art.2. Cu ducerea la îndeplinire a prevederilor prezentei hotărâri se încredințează Ing. Monița Ioan–primarul comunei Romuli.

Art.3. Inventarul bunurilor care alcătuiesc domeniul public al comunei Romuli astfel modificat și completat constituie anexă la Statutul UAT Romuli și este publicat pe pagina de internet a instituției la secțiunea Monitorul Oficial Local, Alte informații.

Art.3. Prezenta hotărâre a fost adoptată cu 9 voturi „pentru”, fără nici un vot “importivă” și cu 1 vot „abținere ” din 10 consilieri care au votat din totalul de 10 consilieri prezenți în sală în momentul votului cu respectarea prevederilor art. 139 alin

(1), alin. (5) lit.”a”, și alin. (10) din Ordonanța de Urgență a Guvernului României nr. 57/2019 privind Codul administrativ, și se aduce la cunoștință publică de către secretarul comunei Romuli prin:


- Afișare la sediul primăriei;
- Publicare pe site: www.primariaromuli.ro

și se comunică cu :

- Instituția Prefectului județul Bistrița – Năsăud;
- Primarul comunei Romuli, Ing. Monița Ioan;
- Consilierii locali care constituie Consiliul Local Romuli;

Președinte de ședință ,

Mot Vasile Danuț



Contrasemnează ,
Secretar General ,
Viorel Ivan


Nr: 24

Din: 16.04.2022

Adoptată cu 9 voturi „pentru”, fără nici un vot “împotrivă” și cu 1 vot „abținere ” din 10 consilieri care au votat din totalul de 10 consilieri prezenți în sală în momentul votului cu respectarea prevederilor art. 139 alin (1), alin. (5) lit.”a”, și alin. (10) din Ordonanța de Urgență a Guvernului României nr. 57/2019 privind Codul administrativ,

**JUDEȚUL BISTRIȚA – NĂSĂUD
COMUNA ROMULI**

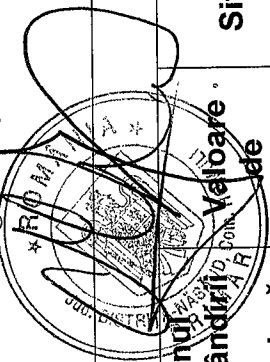
**Comisia Specială pentru Inventarierea
Bunurilor
care alcătuiesc Domeniul Public al
comunei Romuli**



**Însoșit de Consiliul local al comunei ROMULI prin
Hotărârea nr. 24 din 19.04.2022**


Primar,

Ing. Monița Ioan



La inventarul care alcătuiesc domeniul public al comunei ROMULI

Nr.	Cod de clasificare	Denumirea bunului	Elemente de identificare Vecinătăți	Anul dobândirii sau după caz anul dării în folosință	Sau după inventar (în mii lei)	Situația juridică actuală Act de proprietate sau alte acte doveditoare
0	1	2	3	4	5	6
63.	1.3.7.2	„Șesul Sabei” Strada	Comuna Romuli, sat Romuli; 0+000-0+354,50 km; lungime totală de 0,3545 km, suprafața totală de 2.004 mp, din care 2.004 mp intravilan; cu îmbrăcăminte asfaltică; km 0+000-0+354,50; Nr cadastral : 25306	2021	179	- art.8 alin.(1) din Ordonanța Guvernului nr.43/1997; -- - Proces verbal de recepție la terminarea lucrărilor nr. 191 din 05.02.2021; CF nr. 25306, Comuna Romuli;




64.	1.3.7.2	Strada „Zăvoi”	Comuna Romuli, sat Romuli;0+000-0+055 km; lungime totală de 0,055 km; suprafața totală de 306 mp din care 306 mp intravilan; cu îmbrăcăminte asfaltică; km 0+000- 0+055; Nr cadastral : 25305	2021	37	- art.8 alin.(1) din Ordonanța Guvernului nr.43/1997; - Proces verbal de recepție la terminarea lucrărilor nr. 191 din 05.02.2021; CF nr. 25305, Comuna Romuli;
65.	1.3.7.2	Strada „Valea Verdelui”	Comuna Romuli, sat Romuli;0+000-0+510 km; lungime totală de 0,510 km.; suprafața totală de 5.250 mp, din care 5.250 mp intravilan; cu îmbrăcăminte asfaltică, din care :Tronson I, în suprafață de 500 mp de la km 0+000 până la km 0+085, nr.cadastral 25309; Tronson II în suprafață de 1.092,00 mp de la km 0+085 până la 0+350, nr.cadastral 25323; Tronson III în suprafață de 420 mp de la km 0+350 până la 0+450, nr.cadastral 25308 Tronson IV în suprafață de 273,00 mp de la 0+450 până la km 0+510 nr. cadastral 25322; km 0+000-0+510. Nr cadastral : 25309, 25323, 25308, 25322	2021	340	- art.8 alin.(1) din Ordonanța Guvernului nr.43/1997; - Proces verbal de recepție la terminarea lucrărilor nr.191 din 05.02.2021; CF nr. 25309 , CF nr. 25323, CF nr. 25308, CF nr. 25322, Comuna Romuli;
66.	1.3.7.2	Strada „Poposală”	Comuna Romuli, sat Romuli;0+000-0+290; lungime totală de 0,290 km; suprafața totală de 2.195 mp, din care 2.915 mp intravilan; cu îmbrăcăminte asfaltică; Nr cadastral : 25307	2021	207	- art.8 alin.(1) din Ordonanța Guvernului nr.43/1997; - Proces verbal de recepție la terminarea lucrărilor nr.191 din 05.02.2021; CF nr. 25307, Comuna Romuli
67.	1.3.7.2	Strada „Valea lui Dragomir”	Comuna Romuli, sat Romuli;0+000-0+420 km; lungime totală de 0,420 km; suprafața totală de 6.615 mp, din care 6.615 mp intravilan; cu îmbrăcăminte asfaltică, din care :Tronson I, în suprafață de 1.452 mp de la km 0+000 până la km 0+290 nr.cadastral 25321; Tronson II în suprafață de 701,2 mp de la km 0+290 până la 0+420; Nr cadastral : 25321, 25320	2021	723	- art.8 alin.(1) din Ordonanța Guvernului nr.43/1997; - Proces verbal de recepție la terminarea lucrărilor nr.191 din 05.02.2021; CF nr. 25321, CF nr. 25320, Comuna Romuli ;



68.	1.3.7.2	Strada „Valea Hoitului”	Comuna Romuli, sat Romuli;0+000-0+145; lungime totală de 0,145 km; suprafața totală de 810 mp, din care 810 mp intravilan; cu îmbrăcăminte asfaltică, Nr cadastral : 253024	2021	93	- art.8 alin.(1) din Ordonanța Guvernului nr.43/1997; - Proces verbal de recepție la terminarea lucrărilor nr.191 din 05.02.2021; CF nr. 25324, Comuna Romuli;
69.	1.3.7.2	Strada „Podul lui Mihai”	Comuna Romuli, sat Romuli;0+000-0+056 km; lungime totală de 0,056 km, suprafața totală de 328 mp, din care 328 mp intravilan; cu îmbrăcăminte asfaltică;Nr cadastral : 25325	2021	28	- art.8 alin.(1) din Ordonanța Guvernului nr.43/1997; - Proces verbal de recepție la terminarea lucrărilor nr.191 din 05.02.2021; CF nr. 25325, Comuna Romuli
70.	1.3.7.2	Strada „Pietrii”	Comuna Romuli, sat Romuli;0+000-0+300 km; lungime totală de 0,3135 km, suprafața totală de 1943 mp, din care 1943 mp intravilan; cu îmbrăcăminte asfaltică, din care :Tronson I,în suprafață de 1.110,00 mp, de la km 0+000 până la km 0+200, nr.cadastral 25327; Tronson II în suprafață de 550 mp de la km 0+200 până la km 0+300 nr.cadastral 25313; Nr. Cadastral 25327, 25313	2021	184	- art.8 alin.(1) din Ordonanța Guvernului nr.43/1997; - Proces verbal de recepție la terminarea lucrărilor nr.191 din 05.02.2021; CF nr. 25327, CF nr. 25313, Comuna Romuli
71.	1.3.7.2	Strada „La Strâmtură”	Comuna Romuli, sat Romuli;0+000-0+068 km; lungime totală de 0,068 km;; suprafața totală de 509 mp, din care 509 mp intravilan; cu îmbrăcăminte asfaltică; Nr cadastral : 25328	2021	42	- art.8 alin.(1) din Ordonanța Guvernului nr.43/1997; - Proces verbal de recepție la terminarea lucrărilor nr.191 din 05.02.2021; CF nr. 25328,Comuna Romuli
72.	1.3.7.2	Strada „Sub Brigadă”	Comuna Romuli, sat Romuli;0+000-0+0,081,5 km; lungime totală de 0,815 km, suprafața totală de 446 mp, din care 446 mp intravilan; cu îmbrăcăminte asfaltică; Nr cadastral : 25315	2021	128	- art.8 alin.(1) din Ordonanța Guvernului nr.43/1997; - Proces verbal de recepție la terminarea lucrărilor nr. 191 din 05.02.2021; - CF nr. 25315, Comuna Romuli;



73.	1.3.7.2	Strada „Valea Teiului”	Comuna Romuli, sat Romuli; 0+000-0+188 km; lungime totală de 0,188 km; suprafața totală de 1.172 mp, din care 1.172 mp intravilan; cu îmbrăcăminte asfaltică; Nr cadastral : 25330	2021	178	- art.8 alin.(1) din Ordonanța Guvernului nr.43/1997 - Proces verbal de recepție la terminarea lucrărilor nr.191 din 05.02.2021; CF nr. 25330, Comuna Romuli;
74.	1.3.7.2	Strada „Valea Malului”	Comuna Romuli, Sat Dealu Ștefăniței ; 0+000-0+457 km; lungime totală de 0,457 km, suprafața totală de 2.998 mp din care 2.998 mp intravilan; cu îmbrăcăminte asfaltică, Nr cadastral : 25316	2021	245	- art.8 alin.(1) din Ordonanța Guvernului nr.43/1997; - Proces verbal de recepție la terminarea lucrărilor nr.191 din 05.02.2021; CF nr. 25316, Comuna Romuli ;
75.	1.3.7.2	Strada „Măgurii ”	Comuna Romuli, sat Dealu Ștefăniței ; 0+000-0+0,90 km; lungime totală de 0,090 km, suprafața totală de 386 mp, din care 386 mp intravilan; cu îmbrăcăminte asfaltică; Nr cadastral : 25331	2021	40	- art.8 alin.(1) din Ordonanța Guvernului nr.43/1997; - Proces verbal de recepție la terminarea lucrărilor nr. 191 din 05.02.2021; CF nr. 25331, Comuna Romuli;
76.	1.3.7.2	Strada „Podirei ”	Comuna Romuli, sat Dealu Ștefăniței ; 0+000-0+405 km; lungime totală de 0,405 km, suprafața totală de 3.240 mp din care 3.240 mp intravilan; cu îmbrăcăminte asfaltică; Nr cadastral : 25317	2021	260	- art.8 alin.(1) din Ordonanța Guvernului nr.43/1997; - Proces verbal de recepție la terminarea lucrărilor nr. 191 din 05.02.2021; CF nr. 25317, Comuna Romuli;



77.	1.3.7.2	Strada „Onănu ”	Comuna Romuli, sat Dealu Ștefăniței ; 0+000-0+209 km; lungime totală de 0,209 km; suprafața totală de 1.066 mp din care 1.066 mp intravilan; cu îmbrăcăminte asfaltică; Nr cadastral : 25332	2021	140	- art.8 alin.(1) din Ordonanța Guvernului nr.43/1997; - Proces verbal de recepție la terminarea lucrărilor nr. 191 din 05.02.2021; CF nr. 25332, Comuna Romuli;
78.	1.3.7.2	Strada „La Tunel ”	Comuna Romuli, sat Dealu Ștefăniței ; 0+000-0+526 km; lungime totală de 0,526 km, ; suprafața totală de 2.661 mp din care 2.661 mp intravilan; cu îmbrăcăminte asfaltică; Nr cadastral : 25319	2021	599	-art.8 alin.(1) din Ordonanța Guvernului nr.43/1997; - Proces verbal de recepție la terminarea lucrărilor nr. 191 din 05.02.2021; CF nr. 25319, Comuna Romuli;